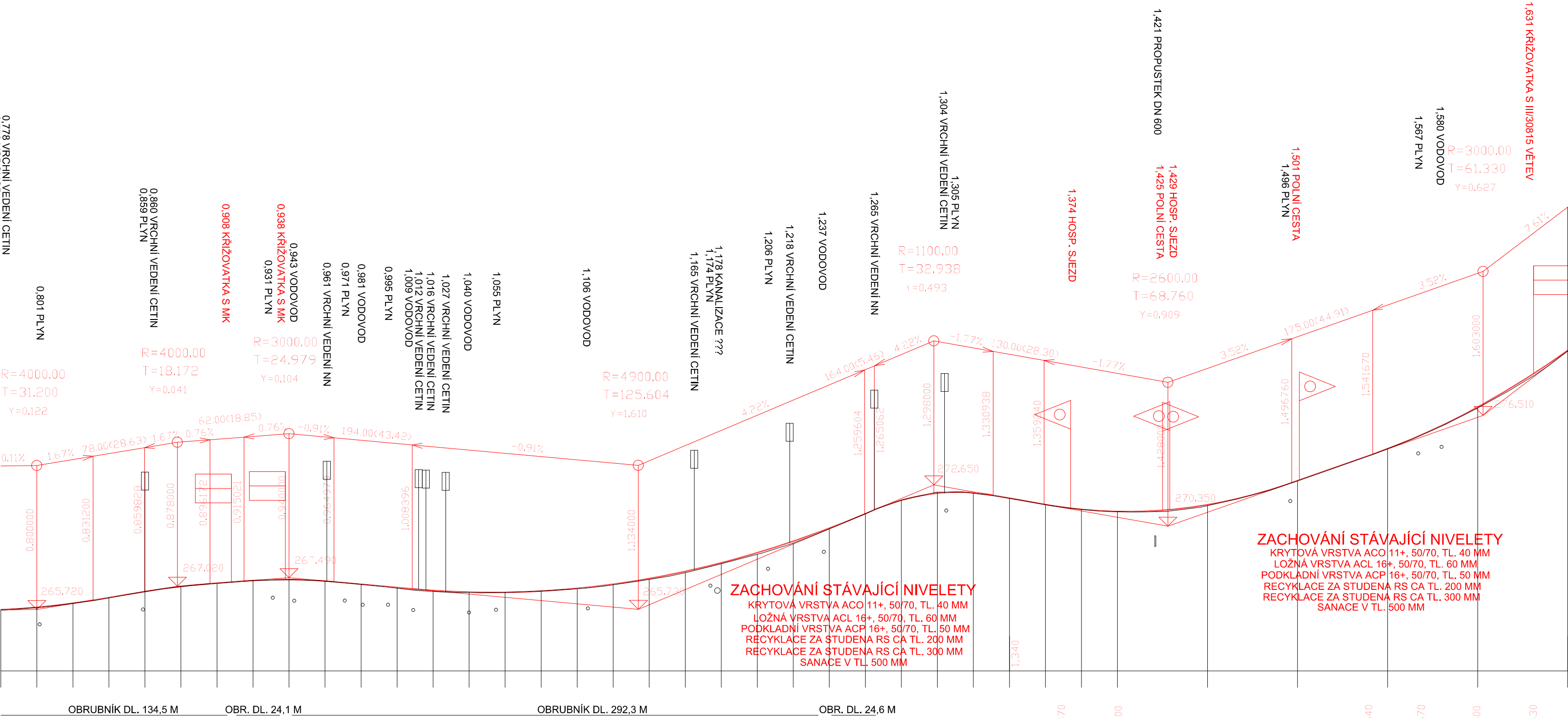


DRUH POVRCHU ÚZEMÍ  
KATASTRÁLNÍ ÚZEMÍ  
OKRES:  
KRAJ:

SILNICE	SILNICE
KRÁLOVA LHOTA	KRÁLOVA LHOTA
RYCHNOV NAD KNĚŽNOU	ČESKÉ MEZIRÍČÍ
KRÁLOVÉHRADECKÝ	

SKLONOVÉ POMĚRY:



KÓTY NIVELETY:

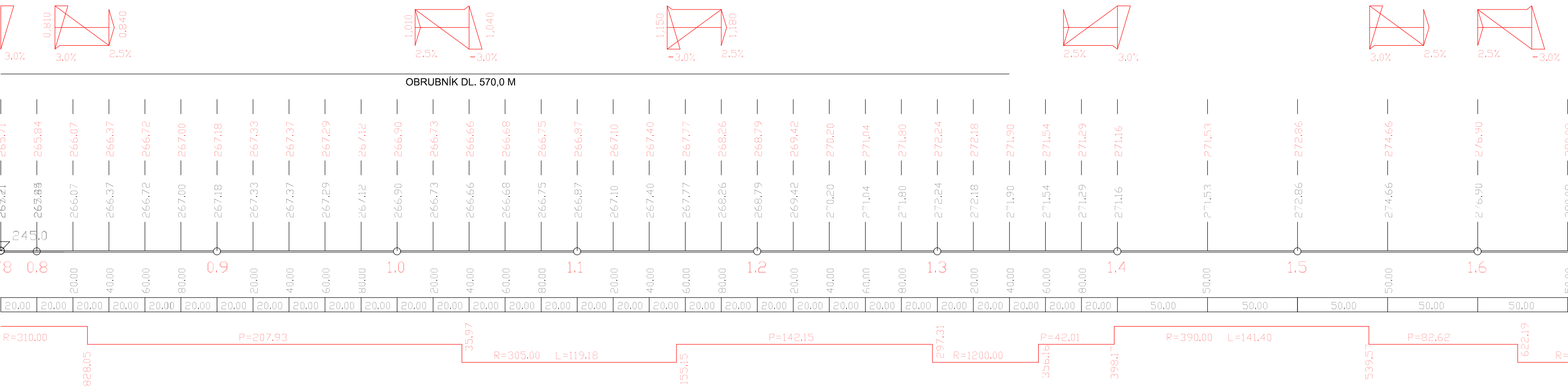
KÓTY TERÉNU:

SROVNÁVACÍ ROVINA:

STANIČENÍ:




VZDÁLENOST PŘ. ŘEZŮ:

SMĚROVÉ OBLOUKY:



SOUŘADNICOVÝ SYSTÉM: JTSK  
VÝŠKOVÝ SYSTÉM: Bpv

AKTUALIZACE 8/2025

INVESTOR: <b>KRÁLOVÉHRADECKÝ KRAJ</b>			Razítko:	
			<b>KRÁLOVÉHRADECKÝ KRAJ</b> PIVOVARSKÉ NÁMĚSTÍ 1245 500 03 HRADEC KRÁLOVÉ	
VYPRACOVAL : ING. A. DEJMEK 	ZODP. PROJEKTANT : ING. A. DEJMEK 	ZAKÁZKOVÉ ČÍSLO : 1120	<b>STRADA HK spol. s r.o.</b> PROJEKCE DOPRAVNÍCH STAVEB HRADEC KRÁLOVÉ	
OBEC : KRÁLOVA LHOTA		OKRES : RYCHNOV N.K.		FORMÁT : 6A4
INVESTOR : KRÁLOVÉHRADECKÝ KRAJ		AKCE : II/308 KRÁLOVA LHOTA - BOHUSLAVICE		DATUM : 8/2025
OBJEKT : KOMUNIKACE 0,000 - 1,650		PŘÍLOHA : PODÉLNÝ ŘEZ KM 0,780 - 1,650		ÚČEL : PDPS
				MĚŘÍTKO : 1:2000/200
				ČÍS. OBJEKTU : SOUPRAVA :
				ČÍS. PŘÍLOHY : 3.